



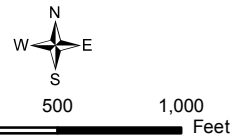
See reverse for additional information









Ver reverso para información adicional

Suggested Route to School Map

FOURTH STREET ELEMENTARY SCHOOL

County of Los Angeles



	All Way Stop		Crosswalk		Suggested Route		School Entrance
	Crossing Guard		Signal Lights		Pedestrian Bridge		School Attendance Boundary

Parents:

This map shows the suggested crossings to be used from each block in your school walking attendance area. Following the arrows, select the best route from your home to the school and mark it with a colored pencil or crayon. This is the route your child should take. Instruct your child to use this route and to cross streets at locations shown. You and your child should become familiar with the route by walking it together. Observe marked crosswalks, stop signs, traffic signals, other traffic controls, and, most of all, traffic. Crossing points have been located at these controls whenever possible, even though a longer walk may sometimes be necessary. Please review with your child proper street crossing and the use and meaning of pedestrian crossing indications at traffic signals. Parents should use extreme caution when picking up and dropping off students. Do not double park and avoid having children cross the street to get from the school to the car. This information is provided for guidance only.

Notes: In areas without sidewalks, it is recommended that students walk facing oncoming traffic. When crossing the street, cross at an intersection or where safe to do so. Always use caution when crossing the street.

This map is for general reference only. The suggested routes to school reflected on this map were identified based on traffic control devices and roadway characteristics only. The suggested routes do not account for any security risks pedestrians may encounter, such as areas that experience increased criminal activity or where registered sex offenders may reside. Pursuant to California law, the Department of Justice provides specific information on persons required to register in California as sex offenders. For more information visit: www.meganslaw.ca.gov

Padres de Familia:

Este mapa indica los cruces sugeridos a ser usados en cada cuadra o manzana en su área escolar. Siguiendo las flechas en el mapa, seleccione la ruta más conveniente desde su casa a la escuela y márkela con un lápiz de color o crayón. Esta será la ruta que sus niños deberán seguir. Instruya a sus niños a usar esta ruta y a cruzar las calles solamente en los lugares indicados. Usted y sus niños deberán familiarizarse con esta ruta recorriéndola juntos. Observe los cruces peatonales marcados, las señales de alto, los semáforos, otros controles de tráfico, y lo más importante, el tráfico. Los cruces de calles han sido instalados en estos lugares de control siempre y cuando haya sido posible, aun cuando una ruta más larga sea algunas veces necesaria. Por favor, revise con sus niños la forma correcta de cruzar las calles, el uso y el significado de las indicaciones peatonales en intersecciones con semáforos. Los padres deberán usar extrema precaución cuando recojan o dejen a los estudiantes. No estacione su carro en el medio de la calle y evite que sus niños crucen las calles para llegar desde la escuela a su automóvil. Esta información es proporcionada como guía solamente.

Notas: En áreas sin banquetas, se recomienda que los estudiantes caminen en sentido opuesto al tráfico. Al cruzar la calle, cruce en una intersección o donde sea seguro hacerlo. Siempre use precaución cuando cruce la calle.

Este mapa es sólo para referencia general. Las rutas sugeridas a la escuela reflejadas en este mapa se identificaron basadas solamente en los dispositivos de control del tráfico y las características de las calles. Las rutas sugeridas no toman en cuenta los riesgos de seguridad que los peatones pudieran encontrar, tales como áreas que experimentan un aumento en actividad criminal o donde delincuentes sexuales registrados pudieran residir. Conforme a la ley de California, el Departamento de Justicia proporciona información específica sobre las personas obligadas a registrarse en California como delincuentes sexuales. Para más información visite: www.meganslaw.ca.gov